



ಜಲಾನಯನ ಯೋಜನೆಗಳ ಚಟುವಟಿಕೆ/ಕಾಮಗಾರಿಗಳನ್ನು ಅಂತರ್ಜಾಲದಲ್ಲಿ ಅಳವಡಿಸಲು ಸಂಕ್ಷಿಪ್ತ ಮಾಹಿತಿ

ಯೋಜನೆಯ ಹೆಸರು:	ನಬಾರ್ಡ್ RIDF ಯೋಜನೆ
ವರ್ಷ:	2022-23
ಕಾಮಗಾರಿಯ/ ಚಟುವಟಿಕೆಯ ಹೆಸರು:	ಬೌಲ್ವರ್ ತಡೆ-1
ಕಾಮಗಾರಿ/ಚಟುವಟಿಕೆಯ ಛಾಯಾ ಚಿತ್ರ (photo with Lat & Long)	 <p>Decimal      DMS Latitude    13.438145    13°26'17" N Longitude   77.71269    77°42'45" E 2022-08-28(Sun) 09:55</p>
ಸರ್ವೆ ನಂಬರ್:	20 ಪಿ
ಅಕ್ಷಾಂಶ ಮತ್ತು ರೇಖಾಂಶ:	N13°26'17' E 77°42'45'
ಗ್ರಾಮ:	ಕೋಡುರು(ಮ)ಬೈರಾಗಾನಹಳ್ಳಿ
ತಾಲ್ಲೂಕು:	ಚಿಕ್ಕಬಳ್ಳಾಪುರ
ಜಿಲ್ಲೆ:	ಚಿಕ್ಕಬಳ್ಳಾಪುರ
ಕಾಮಗಾರಿ/ ಚಟುವಟಿಕೆಯ ಅಂದಾಜು ಮೊತ್ತ (ರೂಪಾಯಿಗಳಲ್ಲಿ)	3.14674
ಕಾಮಗಾರಿ/ ಚಟುವಟಿಕೆಯ ಕುರಿತು ಸಂಕ್ಷಿಪ್ತ ವಿವರ (ಸಮುದಾಯ ಕಾಮಗಾರಿಯಾಗಿದ್ದರೆ ಅಂದಾಜು ನೀರು ಸಂಗ್ರಹಣೆ (Cubic Meter), ರಕ್ಷಣಾತ್ಮಕ ನೀರಾವರಿ ಪ್ರದೇಶ, ಫಲಾನುಭವಿಗಳ ಸಂಖ್ಯೆ ವೈಯಕ್ತಿಕ ಕಾಮಗಾರಿಯಾಗಿದ್ದರೆ, ಫಲಾನುಭವಿ ಹೆಸರು, ಚಟುವಟಿಕೆಯಿಂದ ಪಡೆಯುತ್ತಿರುವ ಲಾಭ)	ಮಣ್ಣು ಕೊಚ್ಚಣೆಯನ್ನು ತಡೆಯಬಹುದು ಹಾಗೂ ಓಡುವ ನೀರನ್ನು ತಡೆದು ನಿಧಾನವಾಗಿ ಹರಿದು ಹೋಗುವಂತೆ ಹೋಗಲು ಸಹಕಾರಿಯಾಗುತ್ತದೆ.


ಜಲಾನಯನ ಯೋಜನೆಗಳ ಚಟುವಟಿಕೆ/ಕಾಮಗಾರಿಗಳನ್ನು ಅಂತರ್ಜಾಲದಲ್ಲಿ ಅಳವಡಿಸಲು ಸಂಕ್ಷಿಪ್ತ ಮಾಹಿತಿ

ಯೋಜನೆಯ ಹೆಸರು:	ನಬಾರ್ಡ್ RIDF ಯೋಜನೆ
ವರ್ಷ:	2022-23
ಕಾಮಗಾರಿಯ/ ಚಟುವಟಿಕೆಯ ಹೆಸರು:	ಬೌಲ್ಡರ್ ತಡೆ-II
ಕಾಮಗಾರಿ/ಚಟುವಟಿಕೆಯ ಛಾಯಾ ಚಿತ್ರ (photo with Lat & Long)	
ಸರ್ವೆ ನಂಬರ್:	20 ಪಿ
ಅಕ್ಷಾಂಶ ಮತ್ತು ರೇಖಾಂಶ:	N13°35'21' E 77°41'44'
ಗ್ರಾಮ:	ಕೋಡುರು(ಮ)ಬೈರಾಗಾನಹಳ್ಳಿ
ತಾಲ್ಲೂಕು:	ಚಿಕ್ಕಬಳ್ಳಾಪುರ
ಜಿಲ್ಲೆ:	ಚಿಕ್ಕಬಳ್ಳಾಪುರ
ಕಾಮಗಾರಿ/ ಚಟುವಟಿಕೆಯ ಅಂದಾಜು ಮೊತ್ತ (ರೂಪಾಯಿಗಳಲ್ಲಿ)	4.12370
ಕಾಮಗಾರಿ/ ಚಟುವಟಿಕೆಯ ಕುರಿತು ಸಂಕ್ಷಿಪ್ತ ವಿವರ (ಸಮುದಾಯ ಕಾಮಗಾರಿಯಾಗಿದ್ದರೆ ಅಂದಾಜು ನೀರು ಸಂಗ್ರಹಣೆ (Cubic Meter), ರಕ್ಷಣಾತ್ಮಕ ನೀರಾವರಿ ಪ್ರದೇಶ, ಫಲಾನುಭವಿಗಳ ಸಂಖ್ಯೆ ವೈಯಕ್ತಿಕ ಕಾಮಗಾರಿಯಾಗಿದ್ದರೆ, ಫಲಾನುಭವಿ ಹೆಸರು, ಚಟುವಟಿಕೆಯಿಂದ ಪಡೆಯುತ್ತಿರುವ ಲಾಭ)	ಮಣ್ಣು ಕೊಚ್ಚಣೆಯನ್ನು ತಡೆಯಬಹುದು ಹಾಗೂ ಓಡುವ ನೀರನ್ನು ತಡೆದು ನಿಡಾನವಾಗಿ ಹರಿದು ಹೋಗುವಂತೆ ಹೋಗಲು ಸಹಕಾರಿಯಾಗುತ್ತದೆ.


ಜಲಾನಯನ ಯೋಜನೆಗಳ ಚಟುವಟಿಕೆ/ಕಾಮಗಾರಿಗಳನ್ನು ಅಂತರ್ಜಾಲದಲ್ಲಿ ಅಳವಡಿಸಲು ಸಂಕ್ಷಿಪ್ತ ಮಾಹಿತಿ

ಯೋಜನೆಯ ಹೆಸರು:	ನಬಾರ್ಡ್ RIDF ಯೋಜನೆ
ವರ್ಷ:	2022-23
ಕಾಮಗಾರಿಯ/ ಚಟುವಟಿಕೆಯ ಹೆಸರು:	ಬೌಲ್ವರ್ ತಡೆ-1
ಕಾಮಗಾರಿ/ಚಟುವಟಿಕೆಯ ಛಾಯಾ ಚಿತ್ರ (photo with Lat & Long)	
ಸರ್ವೆ ನಂಬರ್:	16 ಪಿ
ಅಕ್ಷಾಂಶ ಮತ್ತು ರೇಖಾಂಶ:	N13'35'13' E 77'42'32'
ಗ್ರಾಮ:	ತುಮಕುಂಟೆ
ತಾಲ್ಲೂಕು:	ಚಿಕ್ಕಬಳ್ಳಾಪುರ
ಜಿಲ್ಲೆ:	ಚಿಕ್ಕಬಳ್ಳಾಪುರ
ಕಾಮಗಾರಿ/ ಚಟುವಟಿಕೆಯ ಅಂದಾಜು ಮೊತ್ತ (ರೂಪಾಯಿಗಳಲ್ಲಿ)	3.50538
ಕಾಮಗಾರಿ/ ಚಟುವಟಿಕೆಯ ಕುರಿತು ಸಂಕ್ಷಿಪ್ತ ವಿವರ (ಸಮುದಾಯ ಕಾಮಗಾರಿಯಾಗಿದ್ದರೆ ಅಂದಾಜು ನೀರು ಸಂಗ್ರಹಣೆ (Cubic Meter), ರಕ್ಷಣಾತ್ಮಕ ನೀರಾವರಿ ಪ್ರದೇಶ, ಫಲಾನುಭವಿಗಳ ಸಂಖ್ಯೆ ವೈಯಕ್ತಿಕ ಕಾಮಗಾರಿಯಾಗಿದ್ದರೆ, ಫಲಾನುಭವಿ ಹೆಸರು, ಚಟುವಟಿಕೆಯಿಂದ ಪಡೆಯುತ್ತಿರುವ ಲಾಭ)	ಮಣ್ಣು ಕೊಚ್ಚಣೆಯನ್ನು ತಡೆಯಬಹುದು ಹಾಗೂ ಓಡುವ ನೀರನ್ನು ತಡೆದು ನಿಧಾನವಾಗಿ ಹರಿದು ಹೋಗುವಂತೆ ಹೋಗಲು ಸಹಕಾರಿಯಾಗುತ್ತದೆ.


ಜಲಾನಯನಯೋಜನೆಗಳಚಟುವಟಿಕೆ/ಕಾಮಗಾರಿಗಳನ್ನು ಅಂತರ್ಜಾಲದಲ್ಲಿ ಅಳವಡಿಸಲು ಸಂಕ್ಷಿಪ್ತ ಮಾಹಿತಿ

ಯೋಜನೆಯ ಹೆಸರು:	ನಬಾರ್ಡ್ RIDF ಯೋಜನೆ
ವರ್ಷ:	2022-23
ಕಾಮಗಾರಿಯ/ ಚಟುವಟಿಕೆಯ ಹೆಸರು:	ಬೌಲ್ವರ್ ತಡೆ-II
ಕಾಮಗಾರಿ/ಚಟುವಟಿಕೆಯ ಛಾಯಾ ಚಿತ್ರ (photo with Lat & Long)	
ಸರ್ವೆ ನಂಬರ್:	16 ಪಿ
ಅಕ್ಷಾಂಶ ಮತ್ತು ರೇಖಾಂಶ:	N13°26'02' E 77°43'47'
ಗ್ರಾಮ:	ತುಮಕುಂಟೆ
ತಾಲ್ಲೂಕು:	ಚಿಕ್ಕಬಳ್ಳಾಪುರ
ಜಿಲ್ಲೆ:	ಚಿಕ್ಕಬಳ್ಳಾಪುರ
ಕಾಮಗಾರಿ/ ಚಟುವಟಿಕೆಯ ಅಂದಾಜು ಮೊತ್ತ (ರೂಪಾಯಿಗಳಲ್ಲಿ)	4.04172
ಕಾಮಗಾರಿ/ ಚಟುವಟಿಕೆಯ ಕುರಿತು ಸಂಕ್ಷಿಪ್ತ ವಿವರ (ಸಮುದಾಯ ಕಾಮಗಾರಿಯಾಗಿದ್ದರೆ ಅಂದಾಜು ನೀರು ಸಂಗ್ರಹಣೆ (Cubic Meter), ರಕ್ಷಣಾತ್ಮಕ ನೀರಾವರಿ ಪ್ರದೇಶ, ಫಲಾನುಭವಿಗಳ ಸಂಖ್ಯೆ, ವೈಯಕ್ತಿಕ ಕಾಮಗಾರಿಯಾಗಿದ್ದರೆ, ಫಲಾನುಭವಿ ಹೆಸರು, ಚಟುವಟಿಕೆಯಿಂದ ಪಡೆಯುತ್ತಿರುವ ಲಾಭ)	ಮಣ್ಣು ಕೊಚ್ಚಣೆಯನ್ನು ತಡೆಯಬಹುದು ಹಾಗೂ ಓಡುವ ನೀರನ್ನು ತಡೆದು ನಿಡಾನವಾಗಿ ಹರಿದು ಹೋಗುವಂತೆ ಹೋಗಲು ಸಹಕಾರಿಯಾಗುತ್ತದೆ.


ಜಲಾನಯನ ಯೋಜನೆಗಳ ಚಟುವಟಿಕೆ/ಕಾಮಗಾರಿಗಳನ್ನು ಅಂತರ್ಜಾಲದಲ್ಲಿ ಅಳವಡಿಸಲು ಸಂಕ್ಷಿಪ್ತ ಮಾಹಿತಿ

ಯೋಜನೆಯ ಹೆಸರು:	ನಬಾರ್ಡ್ RIDF ಯೋಜನೆ
ವರ್ಷ:	2022-23
ಕಾಮಗಾರಿಯ/ ಚಟುವಟಿಕೆಯ ಹೆಸರು:	ಬೌಲ್ಡರ್ ತಡೆ-1
ಕಾಮಗಾರಿ/ಚಟುವಟಿಕೆಯ ಛಾಯಾ ಚಿತ್ರ (photo with Lat & Long)	
ಸರ್ವೆ ನಂಬರ್:	19 ಪಿ
ಅಕ್ಷಾಂಶ ಮತ್ತು ರೇಖಾಂಶ:	N13'32'59' E 77'42'59'
ಗ್ರಾಮ:	ಹೂವಿನವಾರಹಳ್ಳಿ
ತಾಲ್ಲೂಕು:	ಚಿಕ್ಕಬಳ್ಳಾಪುರ
ಜಿಲ್ಲೆ:	ಚಿಕ್ಕಬಳ್ಳಾಪುರ
ಕಾಮಗಾರಿ/ ಚಟುವಟಿಕೆಯ ಅಂದಾಜು ಮೊತ್ತ (ರೂಪಾಯಿಗಳಲ್ಲಿ)	4.19246
ಕಾಮಗಾರಿ/ ಚಟುವಟಿಕೆಯ ಕುರಿತು ಸಂಕ್ಷಿಪ್ತ ವಿವರ (ಸಮುದಾಯ ಕಾಮಗಾರಿಯಾಗಿದ್ದರೆ ಅಂದಾಜು ನೀರು ಸಂಗ್ರಹಣೆ (Cubic Meter), ರಕ್ಷಣಾತ್ಮಕ ನೀರಾವರಿ ಪ್ರದೇಶ, ಫಲಾನುಭವಿಗಳ ಸಂಖ್ಯೆ, ವೈಯಕ್ತಿಕ ಕಾಮಗಾರಿಯಾಗಿದ್ದರೆ, ಫಲಾನುಭವಿ ಹೆಸರು, ಚಟುವಟಿಕೆಯಿಂದ ಪಡೆಯುತ್ತಿರುವ ಲಾಭ)	ಮಣ್ಣು ಕೊಚ್ಚಣೆಯನ್ನು ತಡೆಯಬಹುದು ಹಾಗೂ ಓಡುವ ನೀರನ್ನು ತಡೆದು ನಿದಾನವಾಗಿ ಹರಿದು ಹೋಗುವಂತೆ ಹೋಗಲು ಸಹಕಾರಿಯಾಗುತ್ತದೆ.

ಜಲಾನಯನ ಯೋಜನೆಗಳ ಚಟುವಟಿಕೆ/ಕಾಮಗಾರಗಳನ್ನು ಅಂತರ್ಜಾಲದಲ್ಲಿ ಅಳವಡಿಸಲು ಸಂಕ್ಷಿಪ್ತ ಮಾಹಿತಿ

ಯೋಜನೆಯ ಹೆಸರು:	ನಬಾರ್ಡ್ RIDF ಯೋಜನೆ
ವರ್ಷ:	2022-23
ಕಾಮಗಾರಿಯ/ ಚಟುವಟಿಕೆಯ ಹೆಸರು:	ಬೌಲ್ವರ್ ತಡೆ -II
ಕಾಮಗಾರಿ/ಚಟುವಟಿಕೆಯ ಛಾಯಾ ಚಿತ್ರ (photo with Lat & Long)	
ಸರ್ವೆ ನಂಬರ್:	19 ಪಿ
ಅಕ್ಷಾಂಶ ಮತ್ತು ರೇಖಾಂಶ:	N13'34'43' E 77'46'59'
ಗ್ರಾಮ:	ಹೂವಿನವಾರಹಳ್ಳಿ
ತಾಲ್ಲೂಕು:	ಚಿಕ್ಕಬಳ್ಳಾಪುರ
ಜಿಲ್ಲೆ:	ಚಿಕ್ಕಬಳ್ಳಾಪುರ
ಕಾಮಗಾರಿ/ ಚಟುವಟಿಕೆಯ ಅಂದಾಜು ಮೊತ್ತ (ರೂಪಾಯಿಗಳಲ್ಲಿ)	4.36842
ಕಾಮಗಾರಿ/ ಚಟುವಟಿಕೆಯ ಕುರಿತು ಸಂಕ್ಷಿಪ್ತ ವಿವರ (ಸಮುದಾಯ ಕಾಮಗಾರಿಯಾಗಿದ್ದರೆ ಅಂದಾಜು ನೀರು ಸಂಗ್ರಹಣೆ (Cubic Meter), ರಕ್ಷಣಾತ್ಮಕ ನೀರಾವರಿ ಪ್ರದೇಶ, ಫಲಾನುಭವಿಗಳ ಸಂಖ್ಯೆ, ವೈಯಕ್ತಿಕ ಕಾಮಗಾರಿಯಾಗಿದ್ದರೆ, ಫಲಾನುಭವಿ ಹೆಸರು, ಚಟುವಟಿಕೆಯಿಂದ ಪಡೆಯುತ್ತಿರುವ ಲಾಭ)	ಮಣ್ಣುಕೊಚ್ಚಣೆಯನ್ನು ತಡೆಯಬಹುದು ಹಾಗೂ ಓಡುವ ನೀರನ್ನು ತಡೆದು ನಿಡಾನವಾಗಿ ಹರಿದು ಹೋಗುವಂತೆ ಹೋಗಲು ಸಹಕಾರಿಯಾಗುತ್ತದೆ.

ಜಲಾನಯನ ಯೋಜನೆಗಳ ಚಟುವಟಿಕೆ/ಕಾಮಗಾರಿಗಳನ್ನು ಅಂತರ್ಜಾಲದಲ್ಲಿ ಅಳವಡಿಸಲು ಸಂಕ್ಷಿಪ್ತ ಮಾಹಿತಿ


ಯೋಜನೆಯ ಹೆಸರು:	ನಬಾರ್ಡ್ RIDF ಯೋಜನೆ
ವರ್ಷ:	2022-23
ಕಾಮಗಾರಿಯ/ ಚಟುವಟಿಕೆಯ ಹೆಸರು:	ನಾಲಾಬದು-1
ಕಾಮಗಾರಿ/ಚಟುವಟಿಕೆಯ ಛಾಯಾ ಚಿತ್ರ (photo with Lat & Long)	
ಸರ್ವೆ ನಂಬರ್:	16 ಪಿ
ಅಕ್ಷಾಂಶ ಮತ್ತು ರೇಖಾಂಶ:	N13'34'43' E 77'46'60'
ಗ್ರಾಮ:	ಕೋಡುರು(ಮ)ದೈರಗಾನಹಳ್ಳಿ
ತಾಲ್ಲೂಕು:	ಚಿಕ್ಕಬಳ್ಳಾಪುರ
ಜಿಲ್ಲೆ:	ಚಿಕ್ಕಬಳ್ಳಾಪುರ
ಕಾಮಗಾರಿ/ ಚಟುವಟಿಕೆಯ ಅಂದಾಜು ಮೊತ್ತ (ರೂಪಾಯಿಗಳಲ್ಲಿ)	4.81901
ಕಾಮಗಾರಿ/ ಚಟುವಟಿಕೆಯ ಕುರಿತು ಸಂಕ್ಷಿಪ್ತ ವಿವರ (ಸಮುದಾಯ ಕಾಮಗಾರಿಯಾಗಿದ್ದರೆ ಅಂದಾಜು ನೀರು ಸಂಗ್ರಹಣೆ (Cubic Meter), ರಕ್ಷಣಾತ್ಮಕ ನೀರಾವರಿ ಪ್ರದೇಶ, ಫಲಾನುಭವಿಗಳ ಸಂಖ್ಯೆ, ವೈಯಕ್ತಿಕ ಕಾಮಗಾರಿಯಾಗಿದ್ದರೆ, ಫಲಾನುಭವಿ ಹೆಸರು, ಚಟುವಟಿಕೆಯಿಂದ ಪಡೆಯುತ್ತಿರುವ ಲಾಭ)	ಸದರಿ ನೀರು ಸಂಗ್ರಹಣಾ ವಿನ್ಯಾಸದಿಂದ ಸುತ್ತ ಮುತ್ತಲಿನ ಗ್ರಾಮಗಳ ದನ ಕರುಗಳಿಗೆ ಹಾಗೂ ಪ್ರಾಣಿ ಪಕ್ಷಿಗಳಿಗೆ ನೀರು ಕುಡಿಯಲು ಬಹಳ ಉಪಯುಕ್ತವಾಗುತ್ತಿದೆ. ಸದರಿ ನೀರು ಸಂಗ್ರಹಣಾ ವಿನ್ಯಾಸದಿಂದ ಕೆಳಸ್ಥರದ ಕೊಳವೆಬಾವಿಗಳಲ್ಲಿ, ಅಂತರ್ಜಲ ಮಟ್ಟ ಸುಧಾರಣೆಯಾಗಿರುತ್ತದೆ. ಸದರಿ ನೀರು ಸಂಗ್ರಹಣಾ ವಿನ್ಯಾಸದ ಅಕ್ಕಪಕ್ಕದ ಜಮೀನುಗಳಲ್ಲಿ, ಬೆಳೆದಂತಹ ಬೆಳೆಗಳಿಗೆ ರಕ್ಷಣಾತ್ಮಕ ನೀರು ಒದಗಿಸಲು ಸಹಕಾರಿಯಾಗಿರುತ್ತದೆ. ನೀರಾವರಿ , ನೀರಾವರಿ ಪ್ರದೇಶವನ್ನು ಹೆಚ್ಚಿಸುವುದು .

ಜಲಾನಯನ ಯೋಜನೆಗಳ ಚಟುವಟಿಕೆ/ಕಾಮಗಾರಿಗಳನ್ನು ಅಂತರ್ಜಾಲದಲ್ಲಿ ಅಳವಡಿಸಲು ಸಂಕ್ಷಿಪ್ತ ಮಾಹಿತಿ


ಯೋಜನೆಯ ಹೆಸರು:	ನಬಾರ್ಡ್ RIDF ಯೋಜನೆ
ವರ್ಷ:	2022-23
ಕಾಮಗಾರಿಯ/ ಚಟುವಟಿಕೆಯ ಹೆಸರು:	ನಾಲಾಬದು-II
ಕಾಮಗಾರಿ/ಚಟುವಟಿಕೆಯ ಛಾಯಾ ಚಿತ್ರ (photo with Lat & Long)	
ಸರ್ವೆ ನಂಬರ್:	16 ಪಿ
ಅಕ್ಷಾಂಶ ಮತ್ತು ರೇಖಾಂಶ:	N13°33'50' E 77°47'59'
ಗ್ರಾಮ:	ಕೋಡುರು(ಮ)ಬೈರಗಾನಹಳ್ಳಿ
ತಾಲ್ಲೂಕು:	ಚಿಕ್ಕಬಳ್ಳಾಪುರ
ಜಿಲ್ಲೆ:	ಚಿಕ್ಕಬಳ್ಳಾಪುರ
ಕಾಮಗಾರಿ/ ಚಟುವಟಿಕೆಯ ಅಂದಾಜು ಮೊತ್ತ (ರೂಪಾಯಿಗಳಲ್ಲಿ)	4.81549
ಕಾಮಗಾರಿ/ ಚಟುವಟಿಕೆಯ ಕುರಿತು ಸಂಕ್ಷಿಪ್ತ ವಿವರ (ಸಮುದಾಯ ಕಾಮಗಾರಿಯಾಗಿದ್ದರೆ ಅಂದಾಜು ನೀರು ಸಂಗ್ರಹಣೆ (Cubic Meter), ರಕ್ಷಣಾತ್ಮಕ ನೀರಾವರಿ ಪ್ರದೇಶ, ಫಲಾನುಭವಿಗಳ ಸಂಖ್ಯೆ ವೈಯಕ್ತಿಕ ಕಾಮಗಾರಿಯಾಗಿದ್ದರೆ, ಫಲಾನುಭವಿ ಹೆಸರು, ಚಟುವಟಿಕೆಯಿಂದ ಪಡೆಯುತ್ತಿರುವ ಲಾಭ)	ಸದರಿ ನೀರು ಸಂಗ್ರಹಣಾ ವಿನ್ಯಾಸದಿಂದ ಸುತ್ತ ಮುತ್ತಲಿನ ಗ್ರಾಮಗಳ ದನ ಕರುಗಳಿಗೆ ಹಾಗೂ ಪ್ರಾಣಿ ಪಕ್ಷಿಗಳಿಗೆ ನೀರು ಕುಡಿಯಲು ಬಹಳ ಉಪಯುಕ್ತವಾಗುತ್ತಿದೆ. ಸದರಿ ನೀರು ಸಂಗ್ರಹಣಾ ವಿನ್ಯಾಸದಿಂದ ಕೆಳಸ್ಥರದ ಕೊಳವೆಬಾವಿಗಳಲ್ಲಿ, ಅಂತರ್ಜಲ ಮಟ್ಟ ಸುಧಾರಣೆಯಾಗಿರುತ್ತದೆ. ಸದರಿ ನೀರು ಸಂಗ್ರಹಣಾ ವಿನ್ಯಾಸದ ಅಕ್ಕಪಕ್ಕದ ಜಮೀನುಗಳಲ್ಲಿ, ಬೆಳೆದಂತಹ ಬೆಳೆಗಳಿಗೆ ರಕ್ಷಣಾತ್ಮಕ ನೀರು ಒದಗಿಸಲು ಸಹಕಾರಿಯಾಗಿರುತ್ತದೆ. ನೀರಾವರಿ , ನೀರಾವರಿ ಪ್ರದೇಶವನ್ನು ಹೆಚ್ಚಿಸುವುದು .



ಜಲಾನಯನ ಯೋಜನೆಗಳ ಚಟುವಟಿಕೆ/ಕಾಮಗಾರಿಗಳನ್ನು ಅಂತರ್ಜಾಲದಲ್ಲಿ ಅಳವಡಿಸಲು ಸಂಕ್ಷಿಪ್ತ ಮಾಹಿತಿ

ಯೋಜನೆಯ ಹೆಸರು:	ನಬಾರ್ಡ್ RIDF ಯೋಜನೆ
ವರ್ಷ:	2022-23
ಕಾಮಗಾರಿಯ/ ಚಟುವಟಿಕೆಯ ಹೆಸರು:	ನಾಲಾಬದು-1
ಕಾಮಗಾರಿ/ಚಟುವಟಿಕೆಯ ಛಾಯಾ ಚಿತ್ರ (photo with Lat & Long)	
ಸರ್ವೆ ನಂಬರ್:	94ಪಿ
ಅಕ್ಷಾಂಶ ಮತ್ತು ರೇಖಾಂಶ:	N13'33'49' E 77'47'57'
ಗ್ರಾಮ:	ನಂದನಾಗೇನಹಳ್ಳಿ
ತಾಲ್ಲೂಕು:	ಚಿಕ್ಕಬಳ್ಳಾಪುರ
ಜಿಲ್ಲೆ:	ಚಿಕ್ಕಬಳ್ಳಾಪುರ
ಕಾಮಗಾರಿ/ ಚಟುವಟಿಕೆಯ ಅಂದಾಜು ಮೊತ್ತ (ರೂಪಾಯಿಗಳಲ್ಲಿ)	4.89122
ಕಾಮಗಾರಿ/ ಚಟುವಟಿಕೆಯ ಕುರಿತು ಸಂಕ್ಷಿಪ್ತ ವಿವರ (ಸಮುದಾಯ ಕಾಮಗಾರಿಯಾಗಿದ್ದರೆ ಅಂದಾಜು ನೀರು ಸಂಗ್ರಹಣೆ (Cubic Meter), ರಕ್ಷಣಾತ್ಮಕ ನೀರಾವರಿ ಪ್ರದೇಶ, ಫಲಾನುಭವಿಗಳ ಸಂಖ್ಯೆ, ವೈಯಕ್ತಿಕ ಕಾಮಗಾರಿಯಾಗಿದ್ದರೆ, ಫಲಾನುಭವಿ ಹೆಸರು, ಚಟುವಟಿಕೆಯಿಂದ ಪಡೆಯುತ್ತಿರುವ ಲಾಭ)	ಸದರಿ ನೀರು ಸಂಗ್ರಹಣಾ ವಿನ್ಯಾಸದಿಂದ ಸುತ್ತ ಮುತ್ತಲಿನ ಗ್ರಾಮಗಳ ದನ ಕರುಗಳಿಗೆ ಹಾಗೂ ಪ್ರಾಣಿ ಪಕ್ಷಿಗಳಿಗೆ ನೀರು ಕುಡಿಯಲು ಬಹಳ ಉಪಯುಕ್ತವಾಗುತ್ತಿದೆ. ಸದರಿ ನೀರು ಸಂಗ್ರಹಣಾ ವಿನ್ಯಾಸದಿಂದ ಕೆಳಸ್ಥರದ ಕೊಳವೆಬಾವಿಗಳಲ್ಲಿ, ಅಂತರ್ಜಲ ಮಟ್ಟ ಸುಧಾರಣೆಯಾಗಿರುತ್ತದೆ. ಸದರಿ ನೀರು ಸಂಗ್ರಹಣಾ ವಿನ್ಯಾಸದ ಅಕ್ಕಪಕ್ಕದ ಜಮೀನುಗಳಲ್ಲಿ, ಬೆಳೆದಂತಹ ಬೆಳೆಗಳಿಗೆ ರಕ್ಷಣಾತ್ಮಕ ನೀರು ಒದಗಿಸಲು ಸಹಕಾರಿಯಾಗಿರುತ್ತದೆ. ನೀರಾವರಿ , ನೀರಾವರಿ ಪ್ರದೇಶವನ್ನು ಹೆಚ್ಚಿಸುವುದು .

ಜಲಾನಯನಯೋಜನೆಗಳಚಟುವಟಿಕೆ/ಕಾಮಗಾರಿಗಳನ್ನು ಅಂತರ್ಜಾಲದಲ್ಲಿ ಅಳವಡಿಸಲು ಸಂಕ್ಷಿಪ್ತಮಾಹಿತಿ

ಯೋಜನೆಯ ಹೆಸರು:	ನಬಾರ್ಡ್ RIDF ಯೋಜನೆ
ವರ್ಷ:	2022-23
ಕಾಮಗಾರಿಯ/ ಚಟುವಟಿಕೆಯ ಹೆಸರು:	ನಾಲಾಬದು-1
ಕಾಮಗಾರಿ/ಚಟುವಟಿಕೆಯ ಛಾಯಾ ಚಿತ್ರ (photo with Lat & Long)	
ಸರ್ವೆ ನಂಬರ್:	22 ಪಿ
ಅಕ್ಷಾಂಶ ಮತ್ತು ರೇಖಾಂಶ:	N13'33'51' E 77'48'01'
ಗ್ರಾಮ:	ಯಲಗಲಹಳ್ಳಿ
ತಾಲ್ಲೂಕು:	ಚಿಕ್ಕಬಳ್ಳಾಪುರ
ಜಿಲ್ಲೆ:	ಚಿಕ್ಕಬಳ್ಳಾಪುರ
ಕಾಮಗಾರಿ/ ಚಟುವಟಿಕೆಯ ಅಂದಾಜು ಮೊತ್ತ (ರೂಪಾಯಿಗಳಲ್ಲಿ)	4.91205
ಕಾಮಗಾರಿ/ ಚಟುವಟಿಕೆಯ ಕುರಿತು ಸಂಕ್ಷಿಪ್ತ ವಿವರ (ಸಮುದಾಯ ಕಾಮಗಾರಿಯಾಗಿದ್ದರೆ ಅಂದಾಜು ನೀರು ಸಂಗ್ರಹಣೆ (Cubic Meter), ರಕ್ಷಣಾತ್ಮಕ ನೀರಾವರಿ ಪ್ರದೇಶ, ಫಲಾನುಭವಿಗಳ ಸಂಖ್ಯೆ, ವೈಯಕ್ತಿಕ ಕಾಮಗಾರಿಯಾಗಿದ್ದರೆ, ಫಲಾನುಭವಿ ಹೆಸರು, ಚಟುವಟಿಕೆಯಿಂದ ಪಡೆಯುತ್ತಿರುವ ಲಾಭ)	ಸದರಿ ನೀರು ಸಂಗ್ರಹಣಾ ವಿನ್ಯಾಸದಿಂದ ಸುತ್ತ ಮುತ್ತಲಿನ ಗ್ರಾಮಗಳ ದನ ಕರುಗಳಿಗೆ ಹಾಗೂ ಪ್ರಾಣಿ ಪಕ್ಷಿಗಳಿಗೆ ನೀರು ಕುಡಿಯಲು ಬಹಳ ಉಪಯುಕ್ತವಾಗುತ್ತಿದೆ. ಸದರಿ ನೀರು ಸಂಗ್ರಹಣಾ ವಿನ್ಯಾಸದಿಂದ ಕೆಳಸ್ಥರದ ಕೊಳವೆಬಾವಿಗಳಲ್ಲಿ, ಅಂತರ್ಜಲ ಮಟ್ಟ ಸುಧಾರಣೆಯಾಗಿರುತ್ತದೆ. ಸದರಿ ನೀರು ಸಂಗ್ರಹಣಾ ವಿನ್ಯಾಸದ ಅಕ್ಕಪಕ್ಕದ ಜಮೀನುಗಳಲ್ಲಿ, ಬೆಳೆದಂತಹ ಬೆಳೆಗಳಿಗೆ ರಕ್ಷಣಾತ್ಮಕ ನೀರು ಒದಗಿಸಲು ಸಹಕಾರಿಯಾಗಿರುತ್ತದೆ. ನೀರಾವರಿ , ನೀರಾವರಿ ಪ್ರದೇಶವನ್ನು ಹೆಚ್ಚಿಸುವುದು .


ಜಲಾನಯನಯೋಜನೆಗಳಚಟುವಟಿಕೆ/ಕಾಮಗಾರಿಗಳನ್ನು ಅಂತರ್ಜಾಲದಲ್ಲಿ ಅಳವಡಿಸಲು ಸಂಕ್ಷಿಪ್ತ ಮಾಹಿತಿ

ಯೋಜನೆಯ ಹೆಸರು:	ನಬಾರ್ಡ್ RIDF ಯೋಜನೆ
ವರ್ಷ:	2022-23
ಕಾಮಗಾರಿಯ/ ಚಟುವಟಿಕೆಯ ಹೆಸರು:	ಗೋಕುಂಟೆ-1
ಕಾಮಗಾರಿ/ಚಟುವಟಿಕೆಯ ಛಾಯಾ ಚಿತ್ರ (photo with Lat & Long)	
ಸರ್ವೆ ನಂಬರ್:	23 ಪಿ
ಅಕ್ಷಾಂಶ ಮತ್ತು ರೇಖಾಂಶ:	N13'33'55' E 77'48'01'
ಗ್ರಾಮ:	ಕಮ್ಮಗಾನಹಳ್ಳಿ
ತಾಲ್ಲೂಕು:	ಚಿಕ್ಕಬಳ್ಳಾಪುರ
ಜಿಲ್ಲೆ:	ಚಿಕ್ಕಬಳ್ಳಾಪುರ
ಕಾಮಗಾರಿ/ ಚಟುವಟಿಕೆಯ ಅಂದಾಜು ಮೊತ್ತ (ರೂಪಾಯಿಗಳಲ್ಲಿ)	4.41971
ಕಾಮಗಾರಿ/ ಚಟುವಟಿಕೆಯ ಕುರಿತು ಸಂಕ್ಷಿಪ್ತ ವಿವರ (ಸಮುದಾಯ ಕಾಮಗಾರಿಯಾಗಿದ್ದರೆ ಅಂದಾಜು ನೀರು ಸಂಗ್ರಹಣೆ (Cubic Meter), ರಕ್ಷಣಾತ್ಮಕ ನೀರಾವರಿ ಪ್ರದೇಶ, ಫಲಾನುಭವಿಗಳ ಸಂಖ್ಯೆ, ವೈಯಕ್ತಿಕ ಕಾಮಗಾರಿಯಾಗಿದ್ದರೆ, ಫಲಾನುಭವಿ ಹೆಸರು, ಚಟುವಟಿಕೆಯಿಂದ ಪಡೆಯುತ್ತಿರುವ ಲಾಭ)	ಸದರಿ ನೀರು ಸಂಗ್ರಹಣಾ ವಿನ್ಯಾಸದಿಂದ ಸುತ್ತ ಮುತ್ತಲಿನ ಗ್ರಾಮಗಳ ದನ ಕರುಗಳಿಗೆ ಹಾಗೂ ಪ್ರಾಣಿ ಪಕ್ಷಿಗಳಿಗೆ ನೀರು ಕುಡಿಯಲು ಬಹಳ ಉಪಯುಕ್ತವಾಗುತ್ತಿದೆ. ಸದರಿ ನೀರು ಸಂಗ್ರಹಣಾ ವಿನ್ಯಾಸದಿಂದ ಕೆಳಸ್ಥರದ ಕೊಳವೆಬಾವಿಗಳಲ್ಲಿ, ಅಂತರ್ಜಲ ಮಟ್ಟ ಸುಧಾರಣೆಯಾಗಿರುತ್ತದೆ. ಸದರಿ ನೀರು ಸಂಗ್ರಹಣಾ ವಿನ್ಯಾಸದ ಅಕ್ಕಪಕ್ಕದ ಜಮೀನುಗಳಲ್ಲಿ, ಬೆಳೆದಂತಹ ಬೆಳೆಗಳಿಗೆ ರಕ್ಷಣಾತ್ಮಕ ನೀರು ಒದಗಿಸಲು ಸಹಕಾರಿಯಾಗಿರುತ್ತದೆ. ನೀರಾವರಿ , ನೀರಾವರಿ ಪ್ರದೇಶವನ್ನು ಹೆಚ್ಚಿಸುವುದು .


ಜಲಾನಯನಯೋಜನೆಗಳಚಟುವಟಿಕೆ/ಕಾಮಗಾರಿಗಳನ್ನು ಅಂತರ್ಜಾಲದಲ್ಲಿ ಅಳವಡಿಸಲು ಸಂಕ್ಷಿಪ್ತ ಮಾಹಿತಿ

ಯೋಜನೆಯ ಹೆಸರು:	ನಬಾರ್ಡ್ RIDF ಯೋಜನೆ
ವರ್ಷ:	2022-23
ಕಾಮಗಾರಿಯ/ ಚಟುವಟಿಕೆಯ ಹೆಸರು:	ಗೋಕುಂಟೆ-1
ಕಾಮಗಾರಿ/ಚಟುವಟಿಕೆಯ ಛಾಯಾ ಚಿತ್ರ (photo with Lat & Long)	
ಸರ್ವೆ ನಂಬರ್:	23 ಪಿ
ಅಕ್ಷಾಂಶ ಮತ್ತು ರೇಖಾಂಶ:	N13°35'12' E 77°42'26'
ಗ್ರಾಮ:	ಹನುಮಂತಪುರ
ತಾಲ್ಲೂಕು:	ಚಿಕ್ಕಬಳ್ಳಾಪುರ
ಜಿಲ್ಲೆ:	ಚಿಕ್ಕಬಳ್ಳಾಪುರ
ಕಾಮಗಾರಿ/ ಚಟುವಟಿಕೆಯ ಅಂದಾಜು ಮೊತ್ತ (ರೂಪಾಯಿಗಳಲ್ಲಿ)	4.94675
ಕಾಮಗಾರಿ/ ಚಟುವಟಿಕೆಯ ಕುರಿತು ಸಂಕ್ಷಿಪ್ತ ವಿವರ (ಸಮುದಾಯ ಕಾಮಗಾರಿಯಾಗಿದ್ದರೆ ಅಂದಾಜು ನೀರು ಸಂಗ್ರಹಣೆ (Cubic Meter), ರಕ್ಷಣಾತ್ಮಕ ನೀರಾವರಿ ಪ್ರದೇಶ, ಫಲಾನುಭವಿಗಳ ಸಂಖ್ಯೆ ವೈಯಕ್ತಿಕ ಕಾಮಗಾರಿಯಾಗಿದ್ದರೆ, ಫಲಾನುಭವಿ ಹೆಸರು, ಚಟುವಟಿಕೆಯಿಂದ ಪಡೆಯುತ್ತಿರುವ ಲಾಭ)	<p>ಸದರಿ ನೀರು ಸಂಗ್ರಹಣಾ ವಿನ್ಯಾಸದಿಂದ ಸುತ್ತ ಮುತ್ತಲಿನ ಗ್ರಾಮಗಳ ದನ ಕರುಗಳಿಗೆ ಹಾಗೂ ಪ್ರಾಣಿ ಪಕ್ಷಿಗಳಿಗೆ ನೀರು ಕುಡಿಯಲು ಬಹಳ ಉಪಯುಕ್ತವಾಗುತ್ತಿದೆ. ಸದರಿ ನೀರು ಸಂಗ್ರಹಣಾ ವಿನ್ಯಾಸದಿಂದ ಕೆಳಸ್ಥರದ ಕೊಳವೆಬಾವಿಗಳಲ್ಲಿ, ಅಂತರ್ಜಲ ಮಟ್ಟ ಸುಧಾರಣೆಯಾಗಿರುತ್ತದೆ. ಸದರಿ ನೀರು ಸಂಗ್ರಹಣಾ ವಿನ್ಯಾಸದ ಅಕ್ಕಪಕ್ಕದ ಜಮೀನುಗಳಲ್ಲಿ, ಬೆಳೆದಂತಹ ಬೆಳೆಗಳಿಗೆ ರಕ್ಷಣಾತ್ಮಕ ನೀರು ಒದಗಿಸಲು ಸಹಕಾರಿಯಾಗಿರುತ್ತದೆ. ನೀರಾವರಿ , ನೀರಾವರಿ ಪ್ರದೇಶವನ್ನು ಹೆಚ್ಚಿಸುವುದು .</p>

ಜಲಾನಯನಯೋಜನೆಗಳಚಟುವಟಿಕೆ/ಕಾಮಗಾರಿಗಳನ್ನುಅಂತರ್ಜಾಲದಲ್ಲಿಅಳವಡಿಸಲುಸಂಕ್ಷಿಪ್ತಮಾಹಿತಿ

ಯೋಜನೆಯಹೆಸರು:	ನಬಾರ್ಡ್ RIDF ಯೋಜನೆ												
ವರ್ಷ:	2022-23												
ಕಾಮಗಾರಿಯ/ ಚಟುವಟಿಕೆಯಹೆಸರು:	ಬೌಲ್ವರ್ ತಡೆ-1												
ಕಾಮಗಾರಿ/ಚಟುವಟಿಕೆಯ ಛಾಯಾ ಚಿತ್ರ (photo with Lat & Long)	 <p>Unnamed Road, Koothanahalli, Karnataka 562104, India</p> <table border="0"> <tr> <td></td> <td>Decimal</td> <td>DMS</td> </tr> <tr> <td>Koothanahalli</td> <td>Latitude</td> <td>13.575181 13°34'30" N</td> </tr> <tr> <td>Karnataka</td> <td>Longitude</td> <td>77.80688 77°48'24" E</td> </tr> <tr> <td>India</td> <td></td> <td></td> </tr> </table> <p>2023-02-11(Sat) 12:27</p>		Decimal	DMS	Koothanahalli	Latitude	13.575181 13°34'30" N	Karnataka	Longitude	77.80688 77°48'24" E	India		
	Decimal	DMS											
Koothanahalli	Latitude	13.575181 13°34'30" N											
Karnataka	Longitude	77.80688 77°48'24" E											
India													
ಸರ್ವೆನಂಬರ್:	14 ಪಿ												
ಅಕ್ಷಾಂಶಮತ್ತುರೇಖಾಂಶ:	N13°34'30' E 77°48'24'												
ಗ್ರಾಮ:	ಕೂತನಹಳ್ಳಿ												
ತಾಲ್ಲೂಕು:	ಚಿಕ್ಕಬಳ್ಳಾಪುರ												
ಜಿಲ್ಲೆ:	ಚಿಕ್ಕಬಳ್ಳಾಪುರ												
ಕಾಮಗಾರಿ/ ಚಟುವಟಿಕೆಯಅಂದಾಜುಮೊತ್ತ (ರೂಪಾಯಿಗಳಲ್ಲಿ)	4.12370												
ಕಾಮಗಾರಿ/ ಚಟುವಟಿಕೆಯ ಕುರಿತು ಸಂಕ್ಷಿಪ್ತ ವಿವರ (ಸಮುದಾಯ ಕಾಮಗಾರಿಯಾಗಿದ್ದರೆ ಅಂದಾಜು ನೀರು ಸಂಗ್ರಹಣೆ (Cubic Meter), ರಕ್ಷಣಾತ್ಮಕ ನೀರಾವರಿ ಪ್ರದೇಶ, ಫಲಾನುಭವಿಗಳ ಸಂಖ್ಯೆ ವೈಯಕ್ತಿಕ ಕಾಮಗಾರಿಯಾಗಿದ್ದರೆ, ಫಲಾನುಭವಿ ಹೆಸರು, ಚಟುವಟಿಕೆಯಿಂದ ಪಡೆಯುತ್ತಿರುವ ಲಾಭ)	ಮಣ್ಣುಕೊಚ್ಚಣೆಯನ್ನುತಡೆಯಬಹುದು ಹಾಗೂ ಓಡುವನೀರನ್ನು ತಡೆದು ನಿಧಾನವಾಗಿ ಹರಿದು ಹೋಗುವಂತೆ ಹೋಗಲು ಸಹಕಾರಿಯಾಗುತ್ತದೆ.												

ಜಲಾನಯನ ಯೋಜನೆಗಳ ಚಟುವಟಿಕೆ/ಕಾಮಗಾರಿಗಳನ್ನು ಅಂತರ್ಜಾಲದಲ್ಲಿ ಅಳವಡಿಸಲು ಸಂಕ್ಷಿಪ್ತ ಮಾಹಿತಿ

ಯೋಜನೆಯ ಹೆಸರು:	ನಬಾರ್ಡ್ RIDF ಯೋಜನೆ									
ವರ್ಷ:	2022-23									
ಕಾಮಗಾರಿಯ/ ಚಟುವಟಿಕೆಯ ಹೆಸರು:	ನಾಲಾಬದು-I									
ಕಾಮಗಾರಿ/ಚಟುವಟಿಕೆಯ ಛಾಯಾ ಚಿತ್ರ (photo with Lat & Long)	 <table border="1" data-bbox="751 871 1529 1060"> <tr> <td>Unnamed Road, Karnataka 561211, India</td> <td>Decimal</td> <td>DMS</td> </tr> <tr> <td>Chikkaballapura Karnataka India</td> <td>Latitude</td> <td>13.584201 13°35'3" N</td> </tr> <tr> <td></td> <td>Longitude</td> <td>77.707869 77°42'28" E</td> </tr> </table>	Unnamed Road, Karnataka 561211, India	Decimal	DMS	Chikkaballapura Karnataka India	Latitude	13.584201 13°35'3" N		Longitude	77.707869 77°42'28" E
Unnamed Road, Karnataka 561211, India	Decimal	DMS								
Chikkaballapura Karnataka India	Latitude	13.584201 13°35'3" N								
	Longitude	77.707869 77°42'28" E								
ಸರ್ವೆ ನಂಬರ್:	14ಬಿ									
ಅಕ್ಷಾಂಶ ಮತ್ತು ರೇಖಾಂಶ:	N13°35'03' E 77°42'28'									
ಗ್ರಾಮ:	ಕೊತನಹಳ್ಳಿ									
ತಾಲ್ಲೂಕು:	ಚಿಕ್ಕಬಳ್ಳಾಪುರ									
ಜಿಲ್ಲೆ:	ಚಿಕ್ಕಬಳ್ಳಾಪುರ									
ಕಾಮಗಾರಿ/ ಚಟುವಟಿಕೆಯ ಅಂದಾಜು ಮೊತ್ತ (ರೂಪಾಯಿಗಳಲ್ಲಿ)	4.93176									
ಕಾಮಗಾರಿ/ ಚಟುವಟಿಕೆಯ ಕುರಿತು ಸಂಕ್ಷಿಪ್ತ ವಿವರ (ಸಮುದಾಯ ಕಾಮಗಾರಿಯಾಗಿದ್ದರೆ ಅಂದಾಜು ನೀರು ಸಂಗ್ರಹಣೆ (Cubic Meter), ರಕ್ಷಣಾತ್ಮಕ ನೀರಾವರಿ ಪ್ರದೇಶ, ಫಲಾನುಭವಿಗಳ ಸಂಖ್ಯೆ ವೈಯಕ್ತಿಕ ಕಾಮಗಾರಿಯಾಗಿದ್ದರೆ, ಫಲಾನುಭವಿ ಹೆಸರು, ಚಟುವಟಿಕೆಯಿಂದ ಪಡೆಯುತ್ತಿರುವ ಲಾಭ)	<p>ಸದರಿ ನೀರು ಸಂಗ್ರಹಣಾ ವಿನ್ಯಾಸದಿಂದ ಸುತ್ತ ಮುತ್ತಲಿನ ಗ್ರಾಮಗಳ ದನ ಕರುಗಳಿಗೆ ಹಾಗೂ ಪ್ರಾಣಿ ಪಕ್ಷಿಗಳಿಗೆ ನೀರು ಕುಡಿಯಲು ಬಹಳ ಉಪಯುಕ್ತವಾಗುತ್ತಿದೆ. ಸದರಿ ನೀರು ಸಂಗ್ರಹಣಾ ವಿನ್ಯಾಸದಿಂದ ಕೆಳಸ್ಥರದ ಕೊಳವೆಬಾವಿಗಳಲ್ಲಿ ಅಂತರ್ಜಲ ಮಟ್ಟ ಸುಧಾರಣೆಯಾಗಿರುತ್ತದೆ. ಸದರಿ ನೀರು ಸಂಗ್ರಹಣಾ ವಿನ್ಯಾಸದ ಅಕ್ಕಪಕ್ಕದ ಜಮೀನುಗಳಲ್ಲಿ ಬೆಳೆದಂತಹ ಬೆಳೆಗಳಿಗೆ ರಕ್ಷಣಾತ್ಮಕ ನೀರು ಒದಗಿಸಲು ಸಹಕಾರಿಯಾಗಿರುತ್ತದೆ. ನೀರಾವರಿ , ನೀರಾವರಿ ಪ್ರದೇಶವನ್ನು ಹೆಚ್ಚಿಸುವುದು .</p>									

ಜಲಾನಯನ ಯೋಜನೆಗಳ ಚಟುವಟಿಕೆ/ಕಾಮಗಾರಿಗಳನ್ನು ಅಂತರ್ಜಾಲದಲ್ಲಿ ಅಳವಡಿಸಲು ಸಂಕ್ಷಿಪ್ತ ಮಾಹಿತಿ


ಯೋಜನೆಯ ಹೆಸರು:	ನಬಾರ್ಡ್ RIDF ಯೋಜನೆ
ವರ್ಷ:	2022-23
ಕಾಮಗಾರಿಯ/ ಚಟುವಟಿಕೆಯ ಹೆಸರು:	ನಾಲಾಬದು-II
ಕಾಮಗಾರಿ/ಚಟುವಟಿಕೆಯ ಛಾಯಾ ಚಿತ್ರ (photo with Lat & Long)	
ಸರ್ವೆ ನಂಬರ್:	14 ಪಿ
ಅಕ್ಷಾಂಶ ಮತ್ತು ರೇಖಾಂಶ:	N13'36'05' E 77'46'20'
ಗ್ರಾಮ:	ಕೂತನಹಳ್ಳಿ
ತಾಲ್ಲೂಕು:	ಚಿಕ್ಕಬಳ್ಳಾಪುರ
ಜಿಲ್ಲೆ:	ಚಿಕ್ಕಬಳ್ಳಾಪುರ
ಕಾಮಗಾರಿ/ ಚಟುವಟಿಕೆಯ ಅಂದಾಜು ಮೊತ್ತ (ರೂಪಾಯಿಗಳಲ್ಲಿ)	4.90617
ಕಾಮಗಾರಿ/ ಚಟುವಟಿಕೆಯ ಕುರಿತು ಸಂಕ್ಷಿಪ್ತ ವಿವರ (ಸಮುದಾಯ ಕಾಮಗಾರಿಯಾಗಿದ್ದರೆ ಅಂದಾಜು ನೀರು ಸಂಗ್ರಹಣೆ (Cubic Meter), ರಕ್ಷಣಾತ್ಮಕ ನೀರಾವರಿ ಪ್ರದೇಶ, ಫಲಾನುಭವಿಗಳ ಸಂಖ್ಯೆ, ವೈಯಕ್ತಿಕ ಕಾಮಗಾರಿಯಾಗಿದ್ದರೆ, ಫಲಾನುಭವಿ ಹೆಸರು, ಚಟುವಟಿಕೆಯಿಂದ ಪಡೆಯುತ್ತಿರುವ ಲಾಭ)	ಸದರಿ ನೀರು ಸಂಗ್ರಹಣಾ ವಿನ್ಯಾಸದಿಂದ ಸುತ್ತ ಮುತ್ತಲಿನ ಗ್ರಾಮಗಳ ದನ ಕರುಗಳಿಗೆ ಹಾಗೂ ಪ್ರಾಣಿ ಪಕ್ಷಿಗಳಿಗೆ ನೀರು ಕುಡಿಯಲು ಬಹಳ ಉಪಯುಕ್ತವಾಗುತ್ತಿದೆ. ಸದರಿ ನೀರು ಸಂಗ್ರಹಣಾ ವಿನ್ಯಾಸದಿಂದ ಕೆಳಸ್ಥರದ ಕೊಳವೆಬಾವಿಗಳಲ್ಲಿ, ಅಂತರ್ಜಲ ಮಟ್ಟ ಸುಧಾರಣೆಯಾಗಿರುತ್ತದೆ. ಸದರಿ ನೀರು ಸಂಗ್ರಹಣಾ ವಿನ್ಯಾಸದ ಅಕ್ಕಪಕ್ಕದ ಜಮೀನುಗಳಲ್ಲಿ, ಬೆಳೆದಂತಹ ಬೆಳೆಗಳಿಗೆ ರಕ್ಷಣಾತ್ಮಕ ನೀರು ಒದಗಿಸಲು ಸಹಕಾರಿಯಾಗಿರುತ್ತದೆ. ನೀರಾವರಿ , ನೀರಾವರಿ ಪ್ರದೇಶವನ್ನು ಹೆಚ್ಚಿಸುವುದು .

ಜಲಾನಯನಯೋಜನೆಗಳಚಟುವಟಿಕೆ/ಕಾಮಗಾರಿಗಳನ್ನು ಅಂತರ್ಜಾಲದಲ್ಲಿ ಅಳವಡಿಸಲು ಸಂಕ್ಷಿಪ್ತಮಾಹಿತಿ


ಯೋಜನೆಯ ಹೆಸರು:	ನಬಾರ್ಡ್ RIDF ಯೋಜನೆ
ವರ್ಷ:	2022-23
ಕಾಮಗಾರಿಯ/ ಚಟುವಟಿಕೆಯ ಹೆಸರು:	ನಾಲಾಬದು-I
ಕಾಮಗಾರಿ/ಚಟುವಟಿಕೆಯ ಛಾಯಾ ಚಿತ್ರ (photo with Lat & Long)	
ಸರ್ವೆ ನಂಬರ್:	32 ಪಿ
ಅಕ್ಷಾಂಶ ಮತ್ತು ರೇಖಾಂಶ:	N13'34'27' E 77'48'30'
ಗ್ರಾಮ:	ಕಾಕಲಚಿಂತೆ
ತಾಲ್ಲೂಕು:	ಚಿಕ್ಕಬಳ್ಳಾಪುರ
ಜಿಲ್ಲೆ:	ಚಿಕ್ಕಬಳ್ಳಾಪುರ
ಕಾಮಗಾರಿ/ ಚಟುವಟಿಕೆಯ ಅಂದಾಜು ಮೊತ್ತ (ರೂಪಾಯಿಗಳಲ್ಲಿ)	4.96472
ಕಾಮಗಾರಿ/ ಚಟುವಟಿಕೆಯ ಕುರಿತು ಸಂಕ್ಷಿಪ್ತ ವಿವರ (ಸಮುದಾಯ ಕಾಮಗಾರಿಯಾಗಿದ್ದರೆ ಅಂದಾಜು ನೀರು ಸಂಗ್ರಹಣೆ (Cubic Meter), ರಕ್ಷಣಾತ್ಮಕ ನೀರಾವರಿ ಪ್ರದೇಶ, ಫಲಾನುಭವಿಗಳ ಸಂಖ್ಯೆ, ವೈಯಕ್ತಿಕ ಕಾಮಗಾರಿಯಾಗಿದ್ದರೆ, ಫಲಾನುಭವಿ ಹೆಸರು, ಚಟುವಟಿಕೆಯಿಂದ ಪಡೆಯುತ್ತಿರುವ ಲಾಭ)	ಸದರಿ ನೀರು ಸಂಗ್ರಹಣಾ ವಿನ್ಯಾಸದಿಂದ ಸುತ್ತ ಮುತ್ತಲಿನ ಗ್ರಾಮಗಳ ದನ ಕರುಗಳಿಗೆ ಹಾಗೂ ಪ್ರಾಣಿ ಪಕ್ಷಿಗಳಿಗೆ ನೀರು ಕುಡಿಯಲು ಬಹಳ ಉಪಯುಕ್ತವಾಗುತ್ತಿದೆ. ಸದರಿ ನೀರು ಸಂಗ್ರಹಣಾ ವಿನ್ಯಾಸದಿಂದ ಕೆಳಸ್ಥರದ ಕೊಳವೆಬಾವಿಗಳಲ್ಲಿ, ಅಂತರ್ಜಲ ಮಟ್ಟ ಸುಧಾರಣೆಯಾಗಿರುತ್ತದೆ. ಸದರಿ ನೀರು ಸಂಗ್ರಹಣಾ ವಿನ್ಯಾಸದ ಅಕ್ಕಪಕ್ಕದ ಜಮೀನುಗಳಲ್ಲಿ, ಬೆಳೆದಂತಹ ಬೆಳೆಗಳಿಗೆ ರಕ್ಷಣಾತ್ಮಕ ನೀರು ಒದಗಿಸಲು ಸಹಕಾರಿಯಾಗಿರುತ್ತದೆ. ನೀರಾವರಿ , ನೀರಾವರಿ ಪ್ರದೇಶವನ್ನು ಹೆಚ್ಚಿಸುವುದು .




ಜಲಾನಯನ ಯೋಜನೆಗಳ ಚಟುವಟಿಕೆ/ಕಾಮಗಾರಿಗಳನ್ನು ಅಂತರ್ಜಾಲದಲ್ಲಿ ಅಳವಡಿಸಲು ಸಂಕ್ಷಿಪ್ತ ಮಾಹಿತಿ

ಯೋಜನೆಯ ಹೆಸರು:	ನಬಾರ್ಡ್ RIDF ಯೋಜನೆ
ವರ್ಷ:	2022-23
ಕಾಮಗಾರಿಯ/ ಚಟುವಟಿಕೆಯ ಹೆಸರು:	ನಾಲಾಬದು-I
ಕಾಮಗಾರಿ/ಚಟುವಟಿಕೆಯ ಛಾಯಾ ಚಿತ್ರ (photo with Lat & Long)	
ಸರ್ವೆ ನಂಬರ್:	404ಪಿ
ಅಕ್ಷಾಂಶ ಮತ್ತು ರೇಖಾಂಶ:	N13'34'30' E 77'48'25'
ಗ್ರಾಮ:	ಯಲಗಲಹಳ್ಳಿ
ತಾಲ್ಲೂಕು:	ಚಿಕ್ಕಬಳ್ಳಾಪುರ
ಜಿಲ್ಲೆ:	ಚಿಕ್ಕಬಳ್ಳಾಪುರ
ಕಾಮಗಾರಿ/ ಚಟುವಟಿಕೆಯ ಅಂದಾಜು ಮೊತ್ತ (ರೂಪಾಯಿಗಳಲ್ಲಿ)	4.97307
ಕಾಮಗಾರಿ/ ಚಟುವಟಿಕೆಯ ಕುರಿತು ಸಂಕ್ಷಿಪ್ತ ವಿವರ (ಸಮುದಾಯ ಕಾಮಗಾರಿಯಾಗಿದ್ದರೆ ಅಂದಾಜು ನೀರು ಸಂಗ್ರಹಣೆ (Cubic Meter), ರಕ್ಷಣಾತ್ಮಕ ನೀರಾವರಿ ಪ್ರದೇಶ, ಫಲಾನುಭವಿಗಳ ಸಂಖ್ಯೆ ವೈಯಕ್ತಿಕ ಕಾಮಗಾರಿಯಾಗಿದ್ದರೆ, ಫಲಾನುಭವಿ ಹೆಸರು, ಚಟುವಟಿಕೆಯಿಂದ ಪಡೆಯುತ್ತಿರುವ ಲಾಭ)	ಸದರಿ ನೀರು ಸಂಗ್ರಹಣಾ ವಿನ್ಯಾಸದಿಂದ ಸುತ್ತ ಮುತ್ತಲಿನ ಗ್ರಾಮಗಳ ದನ ಕರುಗಳಿಗೆ ಹಾಗೂ ಪ್ರಾಣಿ ಪಕ್ಷಿಗಳಿಗೆ ನೀರು ಕುಡಿಯಲು ಬಹಳ ಉಪಯುಕ್ತವಾಗುತ್ತಿದೆ. ಸದರಿ ನೀರು ಸಂಗ್ರಹಣಾ ವಿನ್ಯಾಸದಿಂದ ಕೆಳಸ್ಥರದ ಕೊಳವೆಬಾವಿಗಳಲ್ಲಿ, ಅಂತರ್ಜಲ ಮಟ್ಟ ಸುಧಾರಣೆಯಾಗಿರುತ್ತದೆ. ಸದರಿ ನೀರು ಸಂಗ್ರಹಣಾ ವಿನ್ಯಾಸದ ಅಕ್ಕಪಕ್ಕದ ಜಮೀನುಗಳಲ್ಲಿ, ಬೆಳೆದಂತಹ ಬೆಳೆಗಳಿಗೆ ರಕ್ಷಣಾತ್ಮಕ ನೀರು ಒದಗಿಸಲು ಸಹಕಾರಿಯಾಗಿರುತ್ತದೆ. ನೀರಾವರಿ , ನೀರಾವರಿ ಪ್ರದೇಶವನ್ನು ಹೆಚ್ಚಿಸುವುದು .


ಜಲಾನಯನಯೋಜನೆಗಳಚಟುವಟಿಕೆ/ಕಾಮಗಾರಿಗಳನ್ನು ಅಂತರ್ಜಾಲದಲ್ಲಿ ಅಳವಡಿಸಲು ಸಂಕ್ಷಿಪ್ತಮಾಹಿತಿ

ಯೋಜನೆಯ ಹೆಸರು:	ನಬಾರ್ಡ್ RIDF ಯೋಜನೆ
ವರ್ಷ:	2022-23
ಕಾಮಗಾರಿಯ/ ಚಟುವಟಿಕೆಯ ಹೆಸರು:	ನಾಲಾಬದು-IV
ಕಾಮಗಾರಿ/ಚಟುವಟಿಕೆಯ ಛಾಯಾ ಚಿತ್ರ (photo with Lat & Long)	
ಸರ್ವೆ ನಂಬರ್:	14ಬಿ
ಅಕ್ಷಾಂಶ ಮತ್ತು ರೇಖಾಂಶ:	N13'34'29' E 77'48'31'
ಗ್ರಾಮ:	ಕೊತನಹಳ್ಳಿ
ತಾಲ್ಲೂಕು:	ಚಿಕ್ಕಬಳ್ಳಾಪುರ
ಜಿಲ್ಲೆ:	ಚಿಕ್ಕಬಳ್ಳಾಪುರ
ಕಾಮಗಾರಿ/ ಚಟುವಟಿಕೆಯ ಅಂದಾಜು ಮೊತ್ತ (ರೂಪಾಯಿಗಳಲ್ಲಿ)	4.95346
ಕಾಮಗಾರಿ/ ಚಟುವಟಿಕೆಯ ಕುರಿತು ಸಂಕ್ಷಿಪ್ತ ವಿವರ (ಸಮುದಾಯ ಕಾಮಗಾರಿಯಾಗಿದ್ದರೆ ಅಂದಾಜು ನೀರು ಸಂಗ್ರಹಣೆ (Cubic Meter), ರಕ್ಷಣಾತ್ಮಕ ನೀರಾವರಿ ಪ್ರದೇಶ, ಫಲಾನುಭವಿಗಳ ಸಂಖ್ಯೆ ವೈಯಕ್ತಿಕ ಕಾಮಗಾರಿಯಾಗಿದ್ದರೆ, ಫಲಾನುಭವಿ ಹೆಸರು, ಚಟುವಟಿಕೆಯಿಂದ ಪಡೆಯುತ್ತಿರುವ ಲಾಭ)	ಸದರಿ ನೀರು ಸಂಗ್ರಹಣಾ ವಿನ್ಯಾಸದಿಂದ ಸುತ್ತ ಮುತ್ತಲಿನ ಗ್ರಾಮಗಳ ದನ ಕರುಗಳಿಗೆ ಹಾಗೂ ಪ್ರಾಣಿ ಪಕ್ಷಿಗಳಿಗೆ ನೀರು ಕುಡಿಯಲು ಬಹಳ ಉಪಯುಕ್ತವಾಗುತ್ತಿದೆ. ಸದರಿ ನೀರು ಸಂಗ್ರಹಣಾ ವಿನ್ಯಾಸದಿಂದ ಕೆಳಸ್ಥರದ ಕೊಳವೆಬಾವಿಗಳಲ್ಲಿ ಅಂತರ್ಜಲ ಮಟ್ಟ ಸುಧಾರಣೆಯಾಗಿರುತ್ತದೆ. ಸದರಿ ನೀರು ಸಂಗ್ರಹಣಾ ವಿನ್ಯಾಸದ ಅಕ್ಕಪಕ್ಕದ ಜಮೀನುಗಳಲ್ಲಿ ಬೆಳೆದಂತಹ ಬೆಳೆಗಳಿಗೆ ರಕ್ಷಣಾತ್ಮಕ ನೀರು ಒದಗಿಸಲು ಸಹಕಾರಿಯಾಗಿರುತ್ತದೆ. ನೀರಾವರಿ , ನೀರಾವರಿ ಪ್ರದೇಶವನ್ನು ಹೆಚ್ಚಿಸುವುದು .


ಜಲಾನಯನ ಯೋಜನೆಗಳ ಚಟುವಟಿಕೆ/ಕಾಮಗಾರಿಗಳನ್ನು ಅಂತರ್ಜಾಲದಲ್ಲಿ ಅಳವಡಿಸಲು ಸಂಕ್ಷಿಪ್ತ ಮಾಹಿತಿ

ಯೋಜನೆಯ ಹೆಸರು:	ನಬಾರ್ಡ್ RIDF ಯೋಜನೆ
ವರ್ಷ:	2022-23
ಕಾಮಗಾರಿಯ/ ಚಟುವಟಿಕೆಯ ಹೆಸರು:	ನಾಲಾಬದು-I
ಕಾಮಗಾರಿ/ಚಟುವಟಿಕೆಯ ಛಾಯಾ ಚಿತ್ರ (photo with Lat & Long)	
ಸರ್ವೆ ನಂಬರ್:	20 ಪಿ
ಅಕ್ಷಾಂಶ ಮತ್ತು ರೇಖಾಂಶ:	N13'34'31' E 77'48'24'
ಗ್ರಾಮ:	ಹನುಮಂತಪುರ
ತಾಲ್ಲೂಕು:	ಚಿಕ್ಕಬಳ್ಳಾಪುರ
ಜಿಲ್ಲೆ:	ಚಿಕ್ಕಬಳ್ಳಾಪುರ
ಕಾಮಗಾರಿ/ ಚಟುವಟಿಕೆಯ ಅಂದಾಜು ಮೊತ್ತ (ರೂಪಾಯಿಗಳಲ್ಲಿ)	4.91630
ಕಾಮಗಾರಿ/ ಚಟುವಟಿಕೆಯ ಕುರಿತು ಸಂಕ್ಷಿಪ್ತ ವಿವರ (ಸಮುದಾಯ ಕಾಮಗಾರಿಯಾಗಿದ್ದರೆ ಅಂದಾಜು ನೀರು ಸಂಗ್ರಹಣೆ (Cubic Meter), ರಕ್ಷಣಾತ್ಮಕ ನೀರಾವರಿ ಪ್ರದೇಶ, ಫಲಾನುಭವಿಗಳ ಸಂಖ್ಯೆ, ವೈಯಕ್ತಿಕ ಕಾಮಗಾರಿಯಾಗಿದ್ದರೆ, ಫಲಾನುಭವಿ ಹೆಸರು, ಚಟುವಟಿಕೆಯಿಂದ ಪಡೆಯುತ್ತಿರುವ ಲಾಭ)	ಸದರಿ ನೀರು ಸಂಗ್ರಹಣಾ ವಿನ್ಯಾಸದಿಂದ ಸುತ್ತ ಮುತ್ತಲಿನ ಗ್ರಾಮಗಳ ದನ ಕರುಗಳಿಗೆ ಹಾಗೂ ಪ್ರಾಣಿ ಪಕ್ಷಿಗಳಿಗೆ ನೀರು ಕುಡಿಯಲು ಬಹಳ ಉಪಯುಕ್ತವಾಗುತ್ತಿದೆ. ಸದರಿ ನೀರು ಸಂಗ್ರಹಣಾ ವಿನ್ಯಾಸದಿಂದ ಕೆಳಸ್ಥರದ ಕೊಳವೆಬಾವಿಗಳಲ್ಲಿ, ಅಂತರ್ಜಲ ಮಟ್ಟ ಸುಧಾರಣೆಯಾಗಿರುತ್ತದೆ. ಸದರಿ ನೀರು ಸಂಗ್ರಹಣಾ ವಿನ್ಯಾಸದ ಅಕ್ಕಪಕ್ಕದ ಜಮೀನುಗಳಲ್ಲಿ, ಬೆಳೆದಂತಹ ಬೆಳೆಗಳಿಗೆ ರಕ್ಷಣಾತ್ಮಕ ನೀರು ಒದಗಿಸಲು ಸಹಕಾರಿಯಾಗಿರುತ್ತದೆ. ನೀರಾವರಿ , ನೀರಾವರಿ ಪ್ರದೇಶವನ್ನು ಹೆಚ್ಚಿಸುವುದು .


ಜಲಾನಯನ ಯೋಜನೆಗಳ ಚಟುವಟಿಕೆ/ಕಾಮಗಾರಿಗಳನ್ನು ಅಂತರ್ಜಾಲದಲ್ಲಿ ಅಳವಡಿಸಲು ಸಂಕ್ಷಿಪ್ತ ಮಾಹಿತಿ

ಯೋಜನೆಯ ಹೆಸರು:	ನಬಾರ್ಡ್ RIDF ಯೋಜನೆ
ವರ್ಷ:	2022-23
ಕಾಮಗಾರಿಯ/ ಚಟುವಟಿಕೆಯ ಹೆಸರು:	ನಾಲಾಬದು-III
ಕಾಮಗಾರಿ/ಚಟುವಟಿಕೆಯ ಛಾಯಾ ಚಿತ್ರ (photo with Lat & Long)	
ಸರ್ವೆ ನಂಬರ್:	14 ಪಿ
ಅಕ್ಷಾಂಶ ಮತ್ತು ರೇಖಾಂಶ:	N13'35'45' E 77'49'39'
ಗ್ರಾಮ:	ಕೂತನಹಳ್ಳಿ
ತಾಲ್ಲೂಕು:	ಚಿಕ್ಕಬಳ್ಳಾಪುರ
ಜಿಲ್ಲೆ:	ಚಿಕ್ಕಬಳ್ಳಾಪುರ
ಕಾಮಗಾರಿ/ ಚಟುವಟಿಕೆಯ ಅಂದಾಜು ಮೊತ್ತ (ರೂಪಾಯಿಗಳಲ್ಲಿ)	4.36842
ಕಾಮಗಾರಿ/ ಚಟುವಟಿಕೆಯ ಕುರಿತು ಸಂಕ್ಷಿಪ್ತ ವಿವರ (ಸಮುದಾಯ ಕಾಮಗಾರಿಯಾಗಿದ್ದರೆ ಅಂದಾಜು ನೀರು ಸಂಗ್ರಹಣೆ (Cubic Meter), ರಕ್ಷಣಾತ್ಮಕ ನೀರಾವರಿ ಪ್ರದೇಶ, ಫಲಾನುಭವಿಗಳ ಸಂಖ್ಯೆ ವೈಯಕ್ತಿಕ ಕಾಮಗಾರಿಯಾಗಿದ್ದರೆ, ಫಲಾನುಭವಿ ಹೆಸರು, ಚಟುವಟಿಕೆಯಿಂದ ಪಡೆಯುತ್ತಿರುವ ಲಾಭ)	ಸದರಿ ನೀರು ಸಂಗ್ರಹಣಾ ವಿನ್ಯಾಸದಿಂದ ಸುತ್ತ ಮುತ್ತಲಿನ ಗ್ರಾಮಗಳ ದನ ಕರುಗಳಿಗೆ ಹಾಗೂ ಪ್ರಾಣಿ ಪಕ್ಷಿಗಳಿಗೆ ನೀರು ಕುಡಿಯಲು ಬಹಳ ಉಪಯುಕ್ತವಾಗುತ್ತಿದೆ. ಸದರಿ ನೀರು ಸಂಗ್ರಹಣಾ ವಿನ್ಯಾಸದಿಂದ ಕೆಳಸ್ಥರದ ಕೊಳವೆಬಾವಿಗಳಲ್ಲಿ, ಅಂತರ್ಜಲ ಮಟ್ಟ ಸುಧಾರಣೆಯಾಗಿರುತ್ತದೆ. ಸದರಿ ನೀರು ಸಂಗ್ರಹಣಾ ವಿನ್ಯಾಸದ ಅಕ್ಕಪಕ್ಕದ ಜಮೀನುಗಳಲ್ಲಿ, ಬೆಳೆದಂತಹ ಬೆಳೆಗಳಿಗೆ ರಕ್ಷಣಾತ್ಮಕ ನೀರು ಒದಗಿಸಲು ಸಹಕಾರಿಯಾಗಿರುತ್ತದೆ. ನೀರಾವರಿ , ನೀರಾವರಿ ಪ್ರದೇಶವನ್ನು ಹೆಚ್ಚಿಸುವುದು .


ಜಲಾನಯನಯೋಜನೆಗಳಚಟುವಟಿಕೆ/ಕಾಮಗಾರಿಗಳನ್ನು ಅಂತರ್ಜಾಲದಲ್ಲಿ ಅಳವಡಿಸಲು ಸಂಕ್ಷಿಪ್ತ ಮಾಹಿತಿ

ಯೋಜನೆಯ ಹೆಸರು:	ನಬಾರ್ಡ್ RIDF ಯೋಜನೆ
ವರ್ಷ:	2022-23
ಕಾಮಗಾರಿಯ/ ಚಟುವಟಿಕೆಯ ಹೆಸರು:	ಬೌಲ್ವರ್ ತಡೆ-II
ಕಾಮಗಾರಿ/ಚಟುವಟಿಕೆಯ ಛಾಯಾ ಚಿತ್ರ (photo with Lat & Long)	
ಸರ್ವೆ ನಂಬರ್:	14ಬಿ
ಅಕ್ಷಾಂಶ ಮತ್ತು ರೇಖಾಂಶ:	N13'35'45' E 77'49'38'
ಗ್ರಾಮ:	ಕೂತನಹಳ್ಳಿ
ತಾಲ್ಲೂಕು:	ಚಿಕ್ಕಬಳ್ಳಾಪುರ
ಜಿಲ್ಲೆ:	ಚಿಕ್ಕಬಳ್ಳಾಪುರ
ಕಾಮಗಾರಿ/ ಚಟುವಟಿಕೆಯ ಅಂದಾಜು ಮೊತ್ತ (ರೂಪಾಯಿಗಳಲ್ಲಿ)	4.36842
ಕಾಮಗಾರಿ/ ಚಟುವಟಿಕೆಯ ಕುರಿತು ಸಂಕ್ಷಿಪ್ತ ವಿವರ (ಸಮುದಾಯ ಕಾಮಗಾರಿಯಾಗಿದ್ದರೆ ಅಂದಾಜು ನೀರು ಸಂಗ್ರಹಣೆ (Cubic Meter), ರಕ್ಷಣಾತ್ಮಕ ನೀರಾವರಿ ಪ್ರದೇಶ, ಫಲಾನುಭವಿಗಳ ಸಂಖ್ಯೆ ವೈಯಕ್ತಿಕ ಕಾಮಗಾರಿಯಾಗಿದ್ದರೆ, ಫಲಾನುಭವಿ ಹೆಸರು, ಚಟುವಟಿಕೆಯಿಂದ ಪಡೆಯುತ್ತಿರುವ ಲಾಭ)	ಮಣ್ಣು ಕೊಚ್ಚಣೆಯನ್ನು ತಡೆಯಬಹುದು ಹಾಗೂ ಓಡುವ ನೀರನ್ನು ತಡೆದು ನಿಡಾನವಾಗಿ ಹರಿದು ಹೋಗುವಂತೆ ಹೋಗಲು ಸಹಕಾರಿಯಾಗುತ್ತದೆ.

ಜಲಾನಯನಯೋಜನೆಗಳಚಟುವಟಿಕೆ/ಕಾಮಗಾರಿಗಳನ್ನು ಅಂತರ್ಜಾಲದಲ್ಲಿ ಅಳವಡಿಸಲು ಸಂಕ್ಷಿಪ್ತಮಾಹಿತಿ

ಯೋಜನೆಯ ಹೆಸರು:	ನಬಾರ್ಡ್ RIDF ಯೋಜನೆ									
ವರ್ಷ:	2022-23									
ಕಾಮಗಾರಿಯ/ ಚಟುವಟಿಕೆಯ ಹೆಸರು:	ಗೋಕುಂಟೆ-1									
ಕಾಮಗಾರಿ/ಚಟುವಟಿಕೆಯ ಛಾಯಾ ಚಿತ್ರ (photo with Lat & Long)	 <p>Unnamed Road, Karnataka 561211, India</p> <table border="1"> <thead> <tr> <th></th> <th>Decimal</th> <th>DMS</th> </tr> </thead> <tbody> <tr> <td>Latitude</td> <td>13.586728</td> <td>13°35'12" N</td> </tr> <tr> <td>Longitude</td> <td>77.708849</td> <td>77°42'31" E</td> </tr> </tbody> </table> <p>Chikkaballapura Karnataka India</p>		Decimal	DMS	Latitude	13.586728	13°35'12" N	Longitude	77.708849	77°42'31" E
	Decimal	DMS								
Latitude	13.586728	13°35'12" N								
Longitude	77.708849	77°42'31" E								
ಸರ್ವೆ ನಂಬರ್:	14ಪಿ									
ಅಕ್ಷಾಂಶ ಮತ್ತು ರೇಖಾಂಶ:	N13°35'12' E 77°42'31'									
ಗ್ರಾಮ:	ಕೂತನಹಳ್ಳಿ									
ತಾಲ್ಲೂಕು:	ಚಿಕ್ಕಬಳ್ಳಾಪುರ									
ಜಿಲ್ಲೆ:	ಚಿಕ್ಕಬಳ್ಳಾಪುರ									
ಕಾಮಗಾರಿ/ ಚಟುವಟಿಕೆಯ ಅಂದಾಜು ಮೊತ್ತ (ರೂಪಾಯಿಗಳಲ್ಲಿ)	4.61327									
ಕಾಮಗಾರಿ/ ಚಟುವಟಿಕೆಯ ಕುರಿತು ಸಂಕ್ಷಿಪ್ತ ವಿವರ (ಸಮುದಾಯ ಕಾಮಗಾರಿಯಾಗಿದ್ದರೆ ಅಂದಾಜು ನೀರು ಸಂಗ್ರಹಣೆ (Cubic Meter), ರಕ್ಷಣಾತ್ಮಕ ನೀರಾವರಿ ಪ್ರದೇಶ, ಫಲಾನುಭವಿಗಳ ಸಂಖ್ಯೆ ವೈಯಕ್ತಿಕ ಕಾಮಗಾರಿಯಾಗಿದ್ದರೆ, ಫಲಾನುಭವಿ ಹೆಸರು, ಚಟುವಟಿಕೆಯಿಂದ ಪಡೆಯುತ್ತಿರುವ ಲಾಭ)	ಸದರಿ ನೀರು ಸಂಗ್ರಹಣಾ ವಿನ್ಯಾಸದಿಂದ ಸುತ್ತ ಮುತ್ತಲಿನ ಗ್ರಾಮಗಳ ದನ ಕರುಗಳಿಗೆ ಹಾಗೂ ಪ್ರಾಣಿ ಪಕ್ಷಿಗಳಿಗೆ ನೀರು ಕುಡಿಯಲು ಬಹಳ ಉಪಯುಕ್ತವಾಗುತ್ತಿದೆ. ಸದರಿ ನೀರು ಸಂಗ್ರಹಣಾ ವಿನ್ಯಾಸದಿಂದ ಕೆಳಸ್ಥರದ ಕೊಳವೆಬಾವಿಗಳಲ್ಲಿ ಅಂತರ್ಜಲ ಮಟ್ಟ ಸುಧಾರಣೆಯಾಗಿರುತ್ತದೆ.									

ಜಲಾನಯನ ಯೋಜನೆಗಳ ಚಟುವಟಿಕೆ/ಕಾಮಗಾರಿಗಳನ್ನು ಅಂತರ್ಜಾಲದಲ್ಲಿ ಅಳವಡಿಸಲು ಸಂಕ್ಷಿಪ್ತ ಮಾಹಿತಿ

ಯೋಜನೆಯ ಹೆಸರು:	ನಬಾರ್ಡ್ RIDF ಯೋಜನೆ									
ವರ್ಷ:	2022-23									
ಕಾಮಗಾರಿಯ/ ಚಟುವಟಿಕೆಯ ಹೆಸರು:	ಬೌಲ್ವರ್ ತಡೆ-1									
ಕಾಮಗಾರಿ/ಚಟುವಟಿಕೆಯ ಛಾಯಾ ಚಿತ್ರ (photo with Lat & Long)	 <p>CPMHHHQ7, Venkatarayalu road, Chikkaballapur, Karnataka 562101, India</p> <table border="1"> <thead> <tr> <th></th> <th>Decimal</th> <th>DMS</th> </tr> </thead> <tbody> <tr> <td>Chikkaballapur Karnataka India</td> <td>Latitude 13.433937</td> <td>13°26'2" N</td> </tr> <tr> <td></td> <td>Longitude 77.729757</td> <td>77°43'47" E</td> </tr> </tbody> </table> <p>2022-12-07(Wed) 08:57</p>		Decimal	DMS	Chikkaballapur Karnataka India	Latitude 13.433937	13°26'2" N		Longitude 77.729757	77°43'47" E
	Decimal	DMS								
Chikkaballapur Karnataka India	Latitude 13.433937	13°26'2" N								
	Longitude 77.729757	77°43'47" E								
ಸರ್ವೆ ನಂಬರ್:	36ಪಿ									
ಅಕ್ಷಾಂಶ ಮತ್ತು ರೇಖಾಂಶ:	N13°26'02' E 77°43'47'									
ಗ್ರಾಮ:	ಚಿಕ್ಕಬಳ್ಳಾರಿ									
ತಾಲ್ಲೂಕು:	ಚಿಕ್ಕಬಳ್ಳಾಪುರ									
ಜಿಲ್ಲೆ:	ಚಿಕ್ಕಬಳ್ಳಾಪುರ									
ಕಾಮಗಾರಿ/ ಚಟುವಟಿಕೆಯ ಅಂದಾಜು ಮೊತ್ತ (ರೂಪಾಯಿಗಳಲ್ಲಿ)	4.55728									
ಕಾಮಗಾರಿ/ ಚಟುವಟಿಕೆಯ ಕುರಿತು ಸಂಕ್ಷಿಪ್ತ ವಿವರ (ಸಮುದಾಯ ಕಾಮಗಾರಿಯಾಗಿದ್ದರೆ ಅಂದಾಜು ನೀರು ಸಂಗ್ರಹಣೆ (Cubic Meter), ರಕ್ಷಣಾತ್ಮಕ ನೀರಾವರಿ ಪ್ರದೇಶ, ಫಲಾನುಭವಿಗಳ ಸಂಖ್ಯೆ, ವೈಯಕ್ತಿಕ ಕಾಮಗಾರಿಯಾಗಿದ್ದರೆ, ಫಲಾನುಭವಿ ಹೆಸರು, ಚಟುವಟಿಕೆಯಿಂದ ಪಡೆಯುತ್ತಿರುವ ಲಾಭ)	ಮಣ್ಣು ಕೊಚ್ಚಣೆಯನ್ನು ತಡೆಯಬಹುದು ಹಾಗೂ ಓಡುವ ನೀರನ್ನು ತಡೆದು ನಿಡಾನವಾಗಿ ಹರಿದು ಹೋಗುವಂತೆ ಹೋಗಲು ಸಹಕಾರಿಯಾಗುತ್ತದೆ.									